









LEGENDA					
ESPROPRIO		AREE DA ESPROPRIARE	CATASTO		ACQUE
		AREE DA OCCUPARE TEMPORANEAMENTE			STRADE
		AREE DA ASSERVIRE/CONVENZIONARE			FABBRICATO
		LINEA FASCIA RISPETTO		XXX	PARTICELLA
		IDENTIFICATIVO DITTA		+++	CONFINI COMUNALI
				■■■■■	CONFINI FOGLIO CATASTALE

**Direzione Progettazione e Realizzazione Lavori**

**S.S. 182 "TRASVERSALE DELLE SERRE"**  
(Provincia di Vibo Valentia)  
TRONCO 2° - LOTTO UNICO  
DA VAZZANO A VALLELONGA

**PROGETTO DEFINITIVO**

<b>IL GEOLOGO</b> Dott. Geol. Salvatore Marino Ordine dei geologi della Regione Lazio n. 1069	<b>I PROGETTISTI SPECIALISTICI</b> Ing. Ambrogio Sironi Ordine Ingegneri Provincia di Roma n. 13547 Ing. Paolo Geronzi Ordine Ingegneri Provincia di Roma n. 13547	<b>PROGETTAZIONE ATI: (Mandatari)</b> <b>GPINGEGNERIA</b> GESTIONE PROGETTI INGEGNERIA srl  Ing. Giuseppe Resta Ordine Ingegneri Provincia di Roma n. 20629 Ing. Vincenzo Secreti Ordine Ingegneri Provincia di Crotone n. 412	<b>COORDINATORE PER LA SICUREZZA IN FASE DI PROGETTAZIONE</b> Ing. Giuseppe Resta Ordine Ingegneri Provincia di Roma n. 20629	<b>IL PROGETTISTA E RESPONSABILE DELL'INTEGRAZIONE DELLE PRESTAZIONI SPECIALISTICHE. (DPR207/10 ART 15 COMMA 12)</b> Dott. Ing. GIORGIO GUIDICCI Ordine Ingegneri Provincia di Roma n. 130354035
---	--	---	---	--

**VISTO: IL RESP. DEL PROCEDIMENTO**  
Ing. Carlo Muscatello

ESPROPRI				
Planimetria Catastale – Tav 1 di 5				
CODICE PROGETTO		NOME FILE		REVISIONE
COMP. PROGETTO	LIV. ANNO	T00E000ESPPL01C.		
D	CZ00027	D20	CODICE ELAB. T00E000ESPPL01	C
D				
C	Revisione a seguito istruttoria U.0020949 del 14.01.2022	Gennaio'22	Koch	Signorelli Guiducci
B	Revisione	Luglio '21	Koch	Signorelli Guiducci
A	Emissione	Luglio '21	Koch	Signorelli Guiducci
REV.	DESCRIZIONE	DATA	REDATTO	VERIFICATO APPROVATO